

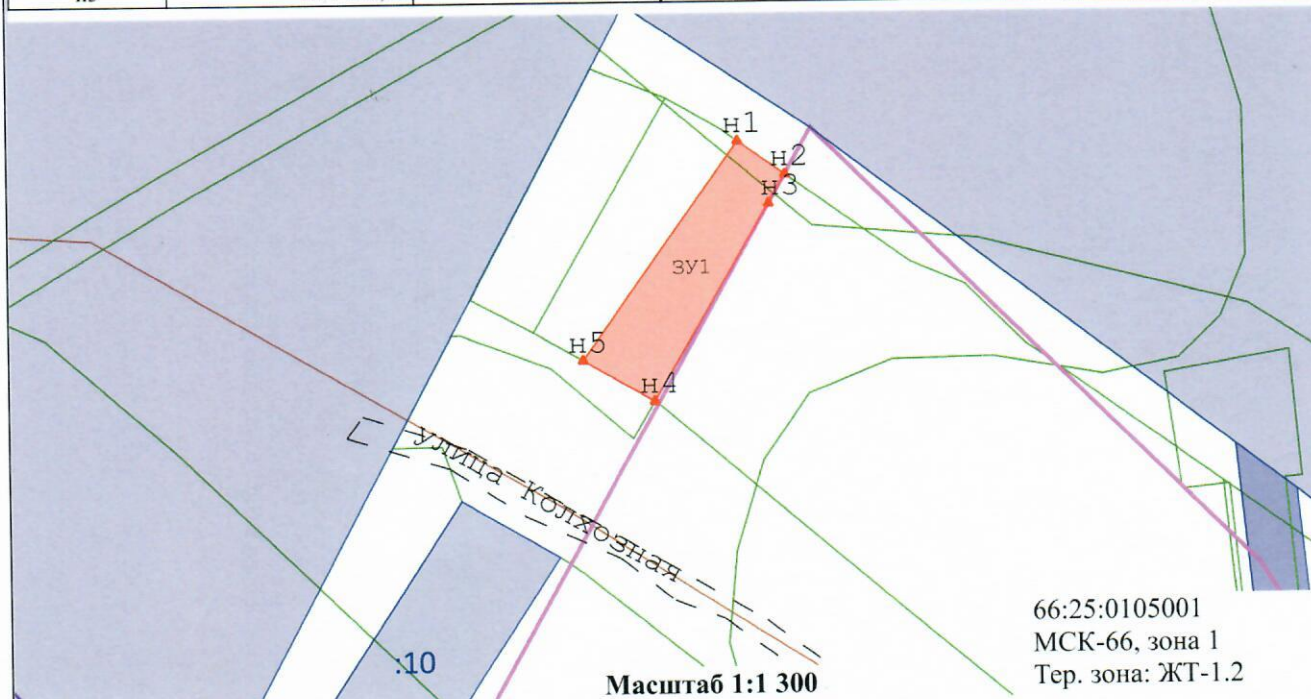
Утверждена

(наименование документа об утверждении, включая наименования органов государственной власти или органов местного самоуправления, принявших решение об утверждении схемы или подписавших соглашение о перераспределении земельных участков)







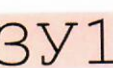


от _____ № _____

Схема расположения земельного участка или земельных участков на кадастровом плане территории

Система координат: МСК-66, зона 1					
Условный номер земельного участка			:ЗУ1		
<i>(указывается в случае, если предусматривается образование двух и более земельных участков)</i>					
Площадь земельного участка			600 м ²		
<i>(указывается проектная площадь образуемого земельного участка, вычисленная с использованием технологических и программных средств, в том числе размещенных на официальном сайте федерального органа исполнительной власти, уполномоченного Правительством Российской Федерации на осуществление государственного кадастрового учета, государственной регистрации прав, ведение Единого государственного реестра недвижимости и предоставление сведений, содержащихся в Едином государственном реестре недвижимости, в информационно-телекоммуникационной сети "Интернет" (далее - официальный сайт), с округлением до 1 квадратного метра. Указанное значение площади земельного участка может быть уточнено при проведении кадастровых работ не более чем на десять процентов)</i>					
Обозначение характерных точек границ	Координаты		Обозначение характерных точек границ	Координаты	
	<i>(указываются в случае подготовки схемы расположения земельного участка с использованием технологических и программных средств, в том числе размещенных на официальном сайте. Значения координат, полученные с использованием указанных технологических и программных средств, указываются с округлением до 0,01 метра)</i>				
	X	Y		X	Y
н1	378 708,23	1 544 875,08	н4	378 661,63	1 544 859,78
н2	378 702,17	1 544 883,50	н5	378 669,03	1 544 846,99
н3	378 696,90	1 544 880,54	н1	378 708,23	1 544 875,08



Условные обозначения:

-  - Вновь образованная часть границы, сведения о которой достаточны для определения ее местоположения
-  - Границы кадастрового квартала
-  - образуемый земельный участок
-  - Кадастровый номер земельного участка
-  - Границы ЗОУИТ, границы территориальной зоны
-  - образуемая точка, сведения о которых позволяют однозначно определить ее местоположение
-  - Обозначения образуемого земельного участка
-  - Границы ОКС
-  - Земельный участок включенный в ЕГРН